




Codice Fiscale e Partita IVA n. 00447820044
 Sito web: www.provincia.cuneo.it
 E-mail: urp@provincia.cuneo.it
 P.E.C.: protocollo@provincia.cuneo.legalmail.it

SETTORE PROTEZIONE CIVILE
Ufficio Protezione Civile
 E-mail: ufficio.protezionecivile@provincia.cuneo.it
 Via M. D'Azeglio 8 - 12100 Cuneo
 Tel. 0171 445229 / 0171 640830
 Tel. / Fax 1124 0171 65641

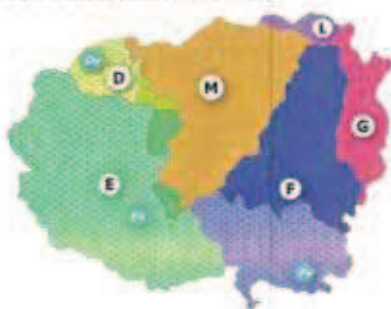


Spett.li:

- Comando Provinciale Vigili del Fuoco di Cuneo
- Questura di Cuneo
- Comando Provinciale Carabinieri di Cuneo
- Comando Provinciale Guardia di Finanza di Cuneo
- Sezione Polizia Stradale di Cuneo
- Sezione Polizia di Frontiera di Limone Piemonte
- Gruppo Carabinieri Forestale di Cuneo
- Emergenza Sanitaria Territoriale 118 della Provincia di Cuneo
- Regione Piemonte - Settore tecnico regionale di Cuneo
- AIPO - Ufficio operativo di Alessandria
- AIPO - Ufficio operativo di Torino
- ANAS S.p.A. - Area Compartmentale Piemonte
- Rete Ferroviaria Italiana S.p.A. - Direzione Territoriale Produzione di Torino
- Autostrada dei Fiori S.p.A. - Tronco A6 Torino-Savona
- Autostrada Asti - Cuneo S.p.A.
- E-Distribuzione S.p.A. - Centro operativo di Borgaretto di Beinasco
- Enel Green Power S.p.A. - Unità Territoriale Piemonte
- Enel Produzione S.p.A. - Posto di Teleconduzione di Verampio
- Tirreno Power S.p.A. - Nucleo Idroelettrico di Genova
- TIM Italia S.p.A. - Control Room Security
- Italgas S.p.A.
- S.A.S.P. XIV Zona - Saluzzo
- S.A.S.P. XV Zona - Cuneo
- S.A.S.P. XVI Zona - Mondovì
- Coordinamento territoriale del volontariato di protezione civile di Cuneo
- Croce Rossa Italiana - Comitato Provincia Granda

Ai Comuni, Unioni e Unioni montane di Comuni ricadenti nelle aree di allerta interessate:

- Zona D
- Zona E
- Zona F
- Zona G
- Zona L
- Zona M



e/o nelle sub-aree valanghe:

- Zona Dv
- Zona Ev
- Zona Fv

E, per conoscenza, a:

- Prefettura - UTG di Cuneo

OGGETTO: Bollettino di Allerta 248/2019 del 05/09/2019 ore 13:00.

Per opportuna conoscenza e per l'adozione dei provvedimenti di competenza si trasmette in allegato il documento di cui all'oggetto.

Si richiama l'osservanza delle prescrizioni contenute nel disciplinare riguardante "Il sistema di allertamento e la risposta del sistema regionale di protezione civile" approvato con DGR n. 59-7320 del 30/07/2018 e delle indicazioni operative di cui alla circolare prot. n. 85734 del 23 novembre 2018, nonché la vigente normativa e pianificazione in materia.

Il Bollettino di Allerta è altresì disponibile, con user e password di accesso, all'indirizzo: <http://www.sistemapiemonte.it/cms/pa/territorio-edilizia-e-opere-pubbliche/servizi/194-servizio-di-previsione-e-monitoraggio-dei-rischi-naturali>

IL FUNZIONARIO INCARICATO

(A. Campagna)



BOLLETTINO 1 2 46
3586221352

ALLERTA REGIONE PIEMONTE

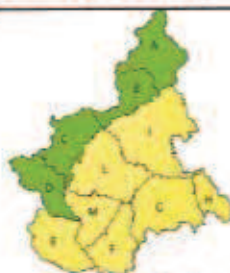
BOLLETTINO N	DATA EMISSIONE	VALIDITA'	AGGIORNAMENTO	SERVIZIO A CURA DI	AMBITO TERRITORIALE
248/2019	05/09/2019 ore 13:00	36 ore	06/09/2019 ore 13:00	Arpa Centro Funzionale	Regione Piemonte

ZONE DI ALLERTA	LIVELLO ALLERTA MASSIMO	LIVELLI DI ALLERTA										SINTESI dello SCENARIO ATTESO
		oggi					domani					
		IDROGEOLOGICO	IDRAULICO	IDROGEOLOGICO PER TEMPORALI	NEVE	VALANGHE	IDROGEOLOGICO	IDRAULICO	IDROGEOLOGICO PER TEMPORALI	NEVE	VALANGHE	
A	VERDE	VERDE	VERDE	VERDE	VERDE	VERDE	VERDE	VERDE	VERDE	VERDE		
B	VERDE	VERDE	VERDE	VERDE	VERDE	VERDE	VERDE	VERDE	VERDE	VERDE		
C	VERDE	VERDE	VERDE	VERDE	VERDE	VERDE	VERDE	VERDE	VERDE	VERDE		
D	VERDE	VERDE	VERDE	VERDE	VERDE	VERDE	VERDE	VERDE	VERDE	VERDE		
E	GIALLO	GIALLO	GIALLO	GIALLO	VERDE	GIALLO	VERDE	GIALLO	VERDE	VERDE		Locali allagamenti ed isolati fenomeni di versante
F	GIALLO	GIALLO	GIALLO	GIALLO	VERDE	GIALLO	VERDE	GIALLO	VERDE	VERDE		Locali allagamenti ed isolati fenomeni di versante
G	GIALLO	GIALLO	GIALLO	GIALLO	VERDE	GIALLO	VERDE	GIALLO	VERDE	VERDE		Locali allagamenti ed isolati fenomeni di versante
H	GIALLO	GIALLO	GIALLO	GIALLO	VERDE	GIALLO	VERDE	GIALLO	VERDE	VERDE		Locali allagamenti ed isolati fenomeni di versante
I	GIALLO	GIALLO	GIALLO	GIALLO	VERDE	GIALLO	VERDE	GIALLO	VERDE	VERDE		Locali allagamenti ed isolati fenomeni di versante
L	GIALLO	GIALLO	GIALLO	GIALLO	VERDE	GIALLO	VERDE	GIALLO	VERDE	VERDE		Locali allagamenti ed isolati fenomeni di versante
M	GIALLO	GIALLO	GIALLO	GIALLO	VERDE	GIALLO	VERDE	GIALLO	VERDE	VERDE		Locali allagamenti ed isolati fenomeni di versante

AVVISO DI CONDIZIONI METEOROLOGICHE AVVERSE per dettagli consultare il bollettino di Vigilanza Meteorologica. Precipitazioni anche di forte intensità fino alla mattinata di domani. Precipitazioni in successiva attenuazione nel pomeriggio ed esaurimento in serata.

QUADRO DI SINTESI

Livelli di allerta massimi nel periodo di validità del bollettino



LIVELLO DI ALLERTA

VERDE	Assenza di fenomeni significativi prevedibili
GIALLO	Fenomeni localizzati
ARANCIONE	Fenomeni diffusi
ROSSO	Numerosi e/o estesi fenomeni

L'allerta per valanghe è valutata solo sulle aree montane e nel periodo di emissione del bollettino del Pericolo valanghe

ZONE DI ALLERTA

- A Toce (NO-VB)
- B Val Sesia, Cervo e Chiusella (BI-TO-VC)
- C Valli Orco, Lanzo, bassa val Susa e Sangone (TO)
- D Alta val Susa, Chisone, Pellice e Po (CN-TO)
- E Valli Varaita, Maira e Stura (CN)
- F Valle Tanaro (CN)
- G Belbo e Bormida (AL-AT-CN)
- H Scrivia (AL)
- I Pianura Settentrionale (AL-AT-BI-NO-TO-VC)
- L Pianura Torinese e Colline (AL-AT-CN-TO)
- M Pianura Cuneese (CN-TO)